

# Horaire Parcours Autobus – Ville de Granby

Cette version de rechange équivalente et accessible a été produite par l'O.E.I.L. - l'Organisme d'Éducation d'Intégration et de Loisirs pour personnes handicapées visuelles.

Version 3, 6 avril 2021.

Nos bureaux sont situés au:

**L'O.E.I.L.**

**Centre communautaire Saint-Benoît**

170, rue Saint-Antoine Nord - Bureau 217

Granby, Québec. J2G 5G8

Téléphone: (450) 991-0777

Courriel: [info@eilgranby.ca](mailto:info@eilgranby.ca)

## Table des matières

Autobus - Circuit Centre – Direction Galeries _____	2
Autobus - Circuit Centre – Direction Centre-ville _____	2
Autobus - Circuit Sud – Direction Galeries _____	3
Autobus - Circuit Sud – Direction Centre-ville _____	4
Autobus - Circuit Nord– Direction Galeries _____	5
Autobus - Circuit Nord– Direction Centre-ville _____	6
Taxi bus – Zone 1 Secteur Denison Est _____	7
Taxi bus – Zone 2 Secteur Denison Ouest _____	9
Taxi bus – Zone 3 Secteur Nord _____	10
Taxi bus – Zone 4 Secteur Drummond _____	11
Taxi bus – Zone 5 Secteur Ouest _____	12
Taxi bus – Zone 6 Secteur Parc industriel _____	13
Taxi bus – Zone 7 Secteur Saint-Charles _____	14
Taxi bus – Zone 8 Secteur Canton _____	15







## Autobus - Circuit Centre – Direction Galeries




Sur chaque ligne, vous pourrez lire le numéro de l'arrêt, l'intersection, une icône indiquant la présence d'un abri bus, une icône indiquant l'accessibilité au fauteuil roulant, l'heure d'arrêt valide toute la semaine (Lundi au dimanche).

{	___	Départ terminus Centre-ville _____	 	:00 ou :31
11A	_	Av. du Parc / Centre _____		:02 ou :32
66	_	Saint-Antoine Nord / Av. du Parc (Dentiste) _____		:02 ou :32
10	_	Principale / Saint-Antoine Nord _____		:05 ou :35
9	_	Principale / Saint-Hubert _____		:07 ou :37
8	_	Principale / Laval Nord (Polyclinique) _____		:08 ou :38
7	_	Principale / Guy _____		:09 ou :39
6	_	Principale / Robinson Nord (Clinique) _____		:10 ou :40
5	_	Principale / Béliveau (Jean Coutu) _____		:11 ou :41
4	_	Évangeline / Cabana _____		:15 ou :45
}	___	Arrivée terminus Galeries _____	 	:15 ou :45

## Autobus - Circuit Centre – Direction Centre-ville








Sur chaque ligne, vous pourrez lire le numéro de l'arrêt, l'intersection, une icône indiquant la présence d'un abri bus, une icône indiquant l'accessibilité au fauteuil roulant, l'heure d'arrêt valide toute la semaine (Lundi au dimanche).




{	___	Départ terminus Galeries _____	 	:16 ou :46
1	___	Wal-Mart _____		:16 ou :46
2	___	Simonds Nord / Vis-à-vis Canadian Tire _____		:18 ou :48
3	___	Principale / Vis-à-vis Bulk Barn _____		:20 ou :50
3A	___	Hébert/Richard _____		:21 ou :51
3B	___	Léon-Harmel / Centre sportif Léonard Grondin _____	 	:22 ou :52
3C	___	Léon-Harmel / Robinson (Tim Horton) _____		:23 ou :53
6A	___	Robinson / Crémazie (Pneu Granby) _____		:24 ou :54
7	___	Principale / Guy _____		:25 ou :55
8	___	Principale / Saint-Louis (Caisse Desjardins) _____	 	:26 ou :56
9	___	Principale / Saint-Hubert _____		:27 ou :57

10 \_\_ Principale / Saint-Antoine Sud (Centre Notre-Dame) \_\_\_\_\_  :28 ou :58  
 {} \_\_ Arrivée terminus Centre-ville \_\_\_\_\_   :30 ou :00

## Autobus - Circuit Sud – Direction Galeries






Sur chaque ligne, vous pourrez lire le numéro de l'arrêt, l'intersection, une icône indiquant la présence d'un abri bus, une icône indiquant l'accessibilité au fauteuil roulant, l'heure d'arrêt du lundi au vendredi ainsi que l'heure d'arrêt pour le samedi et dimanche.

{}	__	Départ terminus Centre-ville _____	 	:00 ou :30	__	:00
66	__	Av. du Parc / Saint-Antoine Nord (Dentiste) _____		:02 ou :32	__	:02
65	__	Saint-Antoine Sud / Notre-Dame (Entrée Cégep) _____		:03 ou :33	__	:03
64	__	Saint-Jacques / Saint-Charles Sud (Maxi) _____		:04 ou :34	__	:04
63	__	Saint-Charles Sud / Cowie _____		:04 ou :34	__	:04
62	__	Saint-Charles Sud / Édouard _____		:05 ou :35	__	:05
61	__	Saint-Charles Sud / Denison Ouest _____		:06 ou :36	__	:06
60	__	Denison Ouest / Robinson Sud _____		:07 ou :37	__	:07
59	__	Denison Ouest / Casavant _____		:07 ou :37	__	:07
58	__	Denison Ouest / Le Corbusier (CRIF) _____	 	:08 ou :38	__	:08
57	__	Le Corbusier / Simonds Sud _____		:09 ou :39	__	:09
56	__	Simonds Sud / Denison Ouest _____		:10 ou :40	__	:10
55	__	Simonds Sud / Fernandel _____		:10 ou :40	__	:10
54	__	Fernandel / Delorme _____		:11 ou :41	__	:11
53	__	Cyr / Groulx _____		:11 ou :41	__	:11
53A	__	Cyr / Boul. Fortin _____		:12 ou :42	__	:12
52	__	Boul. Fortin / Delorme _____		:12 ou :42	__	:12
51	__	Boul. Fortin / Mathieu _____		:13 ou :43	__	:13
50	__	Simonds Sud / Boul. Industriel _____		:14 ou :44	__	:14
49	__	Simonds Sud / Moeller _____		:14 ou :44	__	:14
48	__	Simonds Sud / Saint-Jacques _____		:15 ou :45	__	:15
47	__	Simonds Sud / Saint-François _____		:16 ou :46	__	:16
46	__	Simonds Sud / Maisonneuve _____		:16 ou :46	__	:16
45	__	Maisonneuve / Laurent _____		:17 ou :47	__	:17
44	__	Fournier / Maisonneuve _____		:18 ou :48	__	:18
43	__	Fournier / Demers (Parc) _____		:19 ou :49	__	:19

42	___ Fournier / Leroux _____	:20 ou :50	___ :20
41	___ Fournier / Simonds Sud _____		:21 ou :51 ___ :21
40	___ Simonds Sud / Léon-Harmel _____	:22 ou :52	___ :22
39	___ Léon-Harmel / Toulouse _____	:23 ou :53	___ :23
39A	___ Toulouse / Principal _____	:23 ou :53	___ :23
4	___ Évangeline / Cabana _____	:25 ou :55	___ :25
{	___ Arrivée terminus Galeries _____	 	:30 ou :00 ___ :30

## Autobus - Circuit Sud – Direction Centre-ville

Sur chaque ligne, vous pourrez lire le numéro de l'arrêt, l'intersection, une icône indiquant la présence d'un abri bus, une icône indiquant l'accessibilité au fauteuil roulant, l'heure d'arrêt du lundi au vendredi ainsi que l'heure d'arrêt pour le samedi et dimanche.

{	___ Départ terminus Galeries _____	 	:00 ou :30	___ :30
39A	___ Toulouse/Principal _____		:03 ou :33	___ :33
39	___ Léon-Harmel/Toulouse _____		:04 ou :34	___ :34
40	___ Simonds Sud / Léon-Harmel _____		:05 ou :35	___ :35
41	___ Fournier / Simonds Sud _____		:06 ou :36	___ :36
42	___ Fournier / Leroux _____		:06 ou :36	___ :36
43	___ Fournier / Demers(Vis-à-vis Parc) _____		:06 ou :36	___ :36
44	___ Fournier / Maisonneuve _____		:07 ou :37	___ :37
45	___ Maisonneuve / Laurent _____		:08 ou :38	___ :38
46	___ Simonds Sud / Maisonneuve _____	 	:08 ou :38	___ :38
47	___ Simonds Sud / Saint-François _____		:08 ou :38	___ :38
48	___ Simonds Sud / Saint-Jacques _____		:08 ou :38	___ :38
49	___ Simonds Sud / Moeller _____		:10 ou :40	___ :40
50	___ Simonds Sud / Boul. Industriel _____		:11 ou :41	___ :41
51	___ Boul. Fortin / Mathieu Sud _____		:13 ou :43	___ :43
52	___ Boul. Fortin / Delorme _____		:14 ou :44	___ :44
53A	___ Boul. Fortin / Cyr _____		:15 ou :45	___ :45
53	___ Cyr / Groulx _____		:15 ou :45	___ :45
54	___ Fernandel / Delorme _____		:16 ou :46	___ :46
55	___ Simonds Sud / Fernandel _____		:17 ou :47	___ :47
56	___ Simonds Sud / Denison Ouest _____		:18 ou :48	___ :48

57	___ Le Corbusier / Simonds Sud _____		:19 ou :49	___ :49
58	___ Denison Ouest / Le Corbusier (CRIF) _____		:20 ou :50	___ :50
59	___ Denison Ouest / Casavant _____		:21 ou :51	___ :51
60	___ Denison Ouest / Robinson Sud _____		:22 ou :52	___ :52
61	___ Saint-Charles Sud / Denison Ouest _____		:23 ou :53	___ :53
62	___ Saint-Charles Sud / Édouard _____		:24 ou :54	___ :54
63	___ Saint-Charles Sud / Cowie _____		:25 ou :55	___ :55
64	___ Saint-Jacques / Saint-Charles Sud (Maxi) _____		:25 ou :55	___ :55
65	___ Saint-Antoine Sud / Notre-Dame (Entrée Cégep) _____		:26 ou :56	___ :56
66	___ Av. du Parc / Saint-Antoine Nord _____		:26 ou :56	___ :56
{}	___ Arrivée terminus Centre-ville _____		:30 ou :00	___ :00

## Autobus - Circuit Nord– Direction Galeries

Sur chaque ligne, vous pourrez lire le numéro de l'arrêt, l'intersection, une icône indiquant la présence d'un abri bus, une icône indiquant l'accessibilité au fauteuil roulant, l'heure d'arrêt du lundi au vendredi ainsi que l'heure d'arrêt pour le samedi et dimanche.

\* Été seulement = Du 23 juin au 4 septembre




{}	___ Départ terminus Centre-ville _____		:00 ou :30	___ :00
11A	___ Av. du Parc / Court _____		:02 ou :32	___ :02
11	___ Av. du Parc / Dufferin _____		:03 ou :33	___ :03
12A	___ Dufferin / Bibliothèque Paul-O.-Trépanier _____		:03 ou :33	___ :03
13	___ Principale / Riverain _____		:03 ou :33	___ :03
14	___ Drummond / De la Gare _____		:06 ou :36	___ :06
14A	___ Drummond / Lansdowne (Villa Laliberté) _____		:08 ou :38	___ :08
15	___ Drummond / Saint-Paul _____		:08 ou :38	___ :08
15A	___ Drummond / Swett (Parc Daniel-Johnson) _____		:09 ou :39	___ :09
16	___ Saint-Michel / Alexandra _____		:09 ou :39	___ :09
16A	___ Saint-Michel / Elm _____		:10 ou :40	___ :10
17	___ Saint-Michel / Allan _____		:10 ou :40	___ :10
17A	___ Allan / Boul. Leclerc Est _____		:11 ou :41	___ :11
18	___ Boul. Leclerc Est / Saint-André Est (Âge d'or) _____		:11 ou :41	___ :11









19	___	Boul. Leclerc Est / Providence _____		:12 ou :42	__	:12
20	___	Boul. Leclerc Est / Dufferin _____		:12 ou :42	__	:12
21	___	Boul. Leclerc Ouest / Boul. Montcalm (Hôpital) _	 	:13 ou :43	__	:13
21A	_	Saint-Jean / Saint-Antoine Nord (CCSB) _____	 	:13 ou :43	__	:13
22	___	Déragon / Boul. Leclerc Ouest (Provigo) _____		:14 ou :44	__	:14
23	___	Déragon / La Fontaine _____		:14 ou :44	__	:14
24	___	La Fontaine / Saint-Hubert _____		:15 ou :45	__	:15
25	___	Bégin / Bourget Ouest _____		:16 ou :46	__	:16
26	___	Saint-Hubert / Bernier (*déplacé sur Bégin l'été) _____		:16 ou :46	__	:16
26A	_	Bégin / Bernier (*Été seulement) _____		:16 ou :46	__	:16
27	___	Saint-Hubert / Zoo (*déplacé sur Bégin l'été) _____		:17 ou :47	__	:17
27A	_	Bégin / Dorion (* Été seulement) _____		17 ou :47	__	:17
28	___	Dorion / Reynolds _____		:17 ou :47	__	:17
29	___	Reynolds / Calixa-Lavallée _____		:18 ou :48	__	:18
30	___	Jean-Talon / Bérard _____		:19 ou :49	__	:19
31	___	Desjardins Nord / Bourget _____		:20 ou :50	__	:20
33	___	Langlois / La Fontaine _____		:22 ou :52	__	:22
36	___	Jean-Talon / Langlois _____		:23 ou :53	__	:23
37	___	Jean-Talon / Robinson Nord _____	 	:24 ou :54	__	:24
38	___	Jean-Talon / Saint-Jude Nord _____		:25 ou :55	__	:25
38A	_	Bertrand (Résidence Bertrand) _____		:26	_____	:26
{}	___	Arrivée terminus Galeries _____	 	:30 ou :00	__	:30

## Autobus - Circuit Nord– Direction Centre-ville

Sur chaque ligne, vous pourrez lire le numéro de l'arrêt, l'intersection, une icône indiquant la présence d'un abri bus, une icône indiquant l'accessibilité au fauteuil roulant, l'heure d'arrêt du lundi au vendredi ainsi que l'heure d'arrêt pour le samedi et dimanche.

\* Été seulement = Du 23 juin au 4 septembre

{}	___	Départ terminus Galeries _____	 	:00 ou :30	__	:30
38	___	Saint-Jude Nord / Jean-Talon _____		:04 ou :34	__	:34
38A	_	Bertrand (Résidence Bertrand) _____		:36	_____	:36
37	___	Jean-Talon / Robinson Nord _____		:06 ou :36	__	:36

36	___ Jean-Talon / Langlois _____	:07 ou :37	___ :37
33	___ Langlois / La Fontaine _____	:08 ou :38	___ :38
31	___ Desjardins Nord / Bourget _____	:09 ou :39	___ :39
30	___ Jean-Talon / Bérard _____	:10 ou :40	___ :40
29	___ Reynolds / Calixa-Lavallée _____	:10 ou :40	___ :40
28	___ Reynolds / Dorion _____	:11 ou :41	___ :41
27A	___ Dorion / Bégin (* Été seulement) _____	:12 ou :42	___ :42
27	___ Saint-Hubert / Zoo (*Déplacé sur Dorion l'été) _____	:12 ou :42	___ :42
26A	___ Bégin / Bernier (* Été seulement) _____	:12 ou :42	___ :42
26	___ Saint-Hubert / Bernier (*Déplacé sur Bégin l'été) _____	:12 ou :42	___ :42
25	___ Bégin / Bourget Ouest _____	:13 ou :43	___ :43
24	___ Saint-Hubert / La Fontaine _____	:14 ou :44	___ :44
23	___ La Fontaine / Déragon _____	:14 ou :44	___ :44
22	___ Déragon / Boul. Leclerc Ouest _____	:15 ou :45	___ :45
22A	___ Déragon / Saint-André Ouest _____	:15 ou :45	___ :15
21A	___ Saint-Jean / Saint-Antoine Nord _____	:15 ou :45	___ :45
21	___ Boul. Leclerc Ouest / Montcalm (Hôpital) _____	 	:16 ou :46 ___ :46
20	___ Boul. Leclerc Ouest / Dufferin _____	:17 ou :47	___ :47
19	___ Boul. Leclerc Est / Providence _____	:18 ou :48	___ :48
18	___ Boul. Leclerc Est / Saint-André Est (Âge d'or) _____	:18 ou :48	___ :48
17A	___ Boul. Leclerc Est / Allan _____	:19 ou :49	___ :49
17	___ Saint-Michel / Allan _____	:19 ou :49	___ :49
16A	___ Saint-Michel / Elm _____	:20 ou :50	___ :50
16	___ Saint-Michel / Alexandra _____	:21 ou :51	___ :51
15A	___ Swett / Drummond (Parc Daniel Johnson) _____	:22 ou :52	___ :52
15	___ Drummond / Saint-Paul _____		:23 ou :53 ___ :53
14A	___ Drummond / Lansdowne (Villa Laliberté) _____	:24 ou :54	___ :54
14	___ Drummond / de la Gare _____	:25 ou :55	___ :55
13	___ Principale / Uniprix _____		:26 ou :56 ___ :56
12	___ Principale / Dufferin _____	 	:27 ou :57 ___ :57
{}	___ Arrivée terminus Centre-ville _____	 	:30 ou :00 ___ :00

## Taxi bus – Zone 1 Secteur Denison Est

Sur chaque ligne, vous pourrez lire le numéro de l'arrêt, l'intersection, l'heure d'arrêt du lundi au vendredi ainsi que l'heure d'arrêt pour le samedi et

dimanche.

{	_____	Destination terminus Centre-ville, arrivée _____	:30 ou :00	
1A01	5, rue Prince / Jeanne-D 'Arc _____		:15 ou :45	__ :45
1A02	Denison Est (Stationnement de la Gare) _____		:15 ou :45	__ :45
1A03	Denison Est (Stationnement Jean Coutu) _____		:15 ou :45	__ :45
1A04	Denison Est / Glen _____		:15 ou :45	__ :45
1A05	Denison Est / Résidence du Mont _____		:15 ou :45	__ :45
1A06	Denison Est / Résidence Soleil _____		:15 ou :45	__ :45
1A07	Du Nénuphar / Du Rubanier (en haut) _____		:15 ou :45	__ :45
1A08	Denison Est / Résidence Princesse _____		:15 ou :45	__ :45
1A09	Du Nénuphar / De l'Iris (en bas) _____		:15 ou :45	__ :45
1A10	Denison Est / Boul. Robert _____		:15 ou :45	__ :45
1A11	Pères Trinitaires / Boul. Robert _____		:15 ou :45	__ :45
1A12	Trépanier / Avery _____		:15 ou :45	__ :45
1A13	De la Sagittaire / De l'Iris _____		:15 ou :45	__ :45
1A14	Passiflore / Du Lys-Blanc _____		:15 ou :15	__ :45
1A16	Arthur-Laliberté / Philippe-Kennes _____		:10 ou :40	__ :45
1A17	Arthur-Laliberté / Joseph-Lapierre _____		:10 ou :10	__ :45
1A18	Robitaille / Trépanier (école) _____		:15 ou :45	__ :45
1A20	Robitaille / Des Écoliers (école) _____		:15 ou :45	__ :45
1A21	Miller / Avery _____		:15 ou :45	__ :45
1A22	Robitaille / Complexe Sportif Artopex _____		:15 ou :45	__ :45
1A23	Richard-Frost / Henry-Cadwell _____		:15 ou :45	__ :45
1A24	Mountain / Simonds Sud / Bruce _____		:15 ou :45	__ :45
1A25	Mont-Brome / 245, rue du Mont-Brome _____		:15 ou :45	__ :45
1A26	Mountain / Glen _____		:15 ou :45	__ :45
1A27	Long / Golf / Terres Miner _____		:15 ou :45	__ :45
1A28	Mountain / Lyman _____		:15 ou :45	__ :45
1A29	630, rue du Mont-Brome/Côté Pierre-Laporte _____		:15 ou :45	__ :45
1A30	Des Commissaires / Des Écoliers _____		:15 ou :45	__ :45
1B00	Du Lys-Blanc / Hémérocailles _____		:10 ou :40	__ :40
1B01	128, rue Lemieux / Lemieux _____		:10 ou :40	__ :40
1B02	Denison Est / Lemieux _____		:10 ou :40	__ :40
1B03	Du Géranium / Lemieux _____		:10 ou :40	__ :40



1B04	Legros / Bourbonnière _____	:10 ou :40	_ :40
1B05	Magnone / Du Noisetier _____	:10 ou :40	_ :40
1B06	Marcil / Riendeau _____	:10 ou :40	_ :40
1B07	Entre 510 et 540, rue J.-A,-Nadeau _____	:10 ou :40	_ :40
1B08	Marcil / Grondin _____	:10 ou :40	_ :40
1B09	228, rue Chrysanthème / Chrysanthème _____	:10 ou :40	_ :40
1B10	Lemieux / Dandurand _____	:10 ou :40	_ :40
1B11	Couture / Robitaille _____	:10 ou :40	_ :40
1B12	Robitaille / Camping Granby _____	:10 ou :40	_ :40
1B13	Robitaille / Lemieux _____	:10 ou :40	_ :40
1B14	Meloche / Toupin _____	:10 ou :40	_ :40
1B15	Mountain / Fontaine _____	:10 ou :40	_ :40
1B16	Bergeron Est / Des Épinettes _____	:10 ou :40	_ :40
1B17	Mountain / Bergeron Ouest _____	:10 ou :40	_ :40
1B18	Du Tayaut / De la Venerie _____	:10 ou :40	_ :40
1B19	Marinelli / Des Épinettes _____	:10 ou :40	_ :40
1B20	La Maison de chez-nous / Mountain _____	:10 ou :40	_ :40
1B22	112, rue Bergeron Est / Bergeron Est _____	:10 ou :40	_ :40
1B23	141, rue de l'Hibiscus / Du Noisetier _____	:10 ou :40	_ :40
1B24	959, rue Denison Est / Route 112 _____	:10 ou :40	_ :40
1B25	780, rue Mountain / Mountain _____	:10 ou :40	_ :40
1B26	Rue Gauthier / Gauthier _____	:10 ou :40	_ :40

## Taxi bus – Zone 2 Secteur Denison Ouest

Sur chaque ligne, vous pourrez lire le numéro de l'arrêt, l'intersection, l'heure d'arrêt du lundi au vendredi ainsi que l'heure d'arrêt pour le samedi et dimanche.

{	_____ Destination terminus Centre-ville, arrivée _____	:30 ou :00	
2B02	Denison Ouest / Lorenzo _____	:10 ou :40	_ :40
2B04	Denison Ouest / Guertin _____	:10 ou :40	_ :40
2B06	Guertin / Des Galets _____	:10 ou :40	_ :40
2B07	128, rue Denison Ouest / Érablière Bernard _____	:10 ou :40	_ :40
2B08	Guertin / Impasse de la Bleuetière _____	:10 ou :40	_ :40
2B10	Guertin / Des Prés _____	:10 ou :40	_ :40

2B12	Des Prés / Impasse de la Clairière _____	:10 ou :40	_ :40
2B14	De la Roche / De la Roche _____	:10 ou :40	_ :40

## Taxi bus – Zone 3 Secteur Nord

Sur chaque ligne, vous pourrez lire le numéro de l'arrêt, l'intersection, l'heure d'arrêt du lundi au vendredi ainsi que l'heure d'arrêt pour le samedi et dimanche.

{}	_____ Destination terminus Centre-ville, arrivée _____	:30 ou :00	
3A00	MAGH / Fairfield _____	:15 ou :45	_ :45
3A01	De Windsor / Choquette _____	:15 ou :45	_ :45
3A02	Dubé / Du Rubis _____	:15 ou :45	_ :45
3A03	Bourget Est / Landry _____	:15 ou :45	_ :45
3A04	Bourget Est / De l'Émeraude _____	:15 ou :45	_ :45
3A05	York / Court _____	:15 ou :45	_ :45
3A06	Dufferin / Bourget Ouest _____	:15 ou :45	_ :45
3A07	Des Perdrix / Des Mésanges _____	:15 ou :45	_ :45
3A08	Dufferin / Comeau _____	:15 ou :45	_ :45
3A09	Carrefour Jeunesse Emploi / 425 rue Cabana _____	:15 ou :45	_ :45
3A10	Des Aigles / Des Goélands _____	:15 ou :45	_ :45
3A11	Beauregard / Babin _____	:15 ou :45	_ :45
3A12	9 <sup>e</sup> Rang Est / Des Aigles _____	:15 ou :45	_ :45
3A13	852, rue Deslauriers / Deslauriers _____	:15 ou :45	_ :45
3A14	De Beauharnois / Deslauriers _____	:15 ou :45	_ :45
3A15	Parc Jérémie-Duhamel / 50, 9 <sup>e</sup> Rang Est _____	:15 ou :45	_ :45
3A16	Des Pluviers / Des Hirondelles _____	:15 ou :45	_ :45
3A17	Des Hirondelles / Lajeunesse _____	:15 ou :45	_ :45
3A18	Des Grives / De la Promenade _____	:15 ou :45	_ :45
3A19	Des Cygnes / Garderie Les petits Farfadets _____	:15 ou :45	_ :45
3A20	Des Cygnes / Des Fauvettes _____	:15 ou :45	_ :45
3A21	De la Prairie / Jocelyne _____	:15 ou :45	_ :45
3A22	Boyer / 9 <sup>e</sup> Rang Ouest _____	:15 ou :45	_ :45
3A23	784, rue Dufferin / École de danse _____	:15 ou :45	_ :45
3A24	De Beauport / De Bonsecours _____	:15 ou :45	_ :45
3A25	735, rue Dufferin / Cour municipal _____	:15 ou :45	_ :45

3A26	DE Boisjoli / De Brossard _____	:15 ou :45	_	:45
3A27	Dufferin / 2 <sup>e</sup> entrée Économax _____	:15 ou :45	_	:45
3A28	De Beauport / Barré _____	:15 ou :45	_	:45
3A29	Aimé / Nicole _____	:15 ou :45	_	:45
3A30	Gisèle / Deslandes _____	:15 ou :45	_	:45
3A31	873, rue Maurice / Maurice _____	:15 ou :45	_	:45
3B01	Chemin Giard / 9 <sup>e</sup> Rang Est _____	:10 ou :40	_	:40
3B02	De Beloeil / De Bermière _____	:10 ou :40	_	:40
3B03	Lanoraie / De Lévis _____	:10 ou :40	_	:40
3B04	Maurice / Daniel _____	:10 ou :40	_	:40
3B05	Gérard / Daniel _____	:10 ou :40	_	:40
3B06	De Montmorency / Mirabel _____	:10 ou :40	_	:40
3B08	De Lévis / Leggett _____	:10 ou :40	_	:40
3B09	Chemin Dale / 11 <sup>e</sup> Rang _____	:10 ou :40	_	:40
3B10	De Lévis / De Labelle _____	:10 ou :40	_	:40
3B11	1215, rue Dufferin / Ferme L.B.D. _____	:10 ou :40	_	:40

## Taxi bus – Zone 4 Secteur Drummond

Sur chaque ligne, vous pourrez lire le numéro de l'arrêt, l'intersection, l'heure d'arrêt du lundi au vendredi ainsi que l'heure d'arrêt pour le samedi et dimanche.

{}	_____ Destination terminus Centre-ville, arrivée _____	:30 ou :00		
4A02	Drummond / Boul. Leclerc Est _____	:15 ou :45	_	:45
4A04	Drummond / Quévillon _____	:15 ou :45	_	:45
4A05	De Versailles / Quévillon _____	:15 ou :45	_	:45
4A06	Drummond / De Vanier _____	:15 ou :45	_	:45
4A08	De Versailles / De Venise _____	:15 ou :45	_	:45
4A10	De Versailles / De Vimont _____	:15 ou :45	_	:45
4A11	De Vimont / De Val-d'Or _____	:15 ou :45	_	:45
4A12	Drummond / CINLB _____	:15 ou :45	_	:45
4A14	Drummond / 820, rue Drummond _____	:15 ou :45	_	:45

## Taxi bus – Zone 5 Secteur Ouest

Sur chaque ligne, vous pourrez lire le numéro de l'arrêt, l'intersection, l'heure d'arrêt du lundi au vendredi ainsi que l'heure d'arrêt pour le samedi et dimanche.

{ } ____	Destination terminus Galeries, arrivée _____	:15 ou :45
5A01	80, rue Godue / CHSLD rue Godue _____	:00 ou :30 __ :00
5A02	Irwin / Massé _____	:00 ou :30 __ :00
5A03	Saint-Jude Sud / Bessette _____	:00 ou :30 __ :00
5A04	Irwin / Rue Lindor _____	:00 ou :30 __ :00
5A05	Quillorama / Route 112 _____	:00 ou :30 __ :00
5A06	Irwin / Route 112 _____	:00 ou :30 __ :00
5A07	80, rue Martin / Roger _____	:00 ou :30 __ :00
5A08	Route 112 / De Roberval Sud _____	:00 ou :30 __ :00
5A09	Route 112 / Au Grand Bazar _____	:00 ou :30 __ :00
5A10	Rainville / De Richemond _____	:00 ou :30 __ :00
5A11	Valmare-Boisseau / Saint-Jude Sud _____	:00 ou :30 __ :00
5A12	Route 112 / Des Oliviers _____	:00 ou :30 __ :00
5A14	Des Oliviers / De la Colline _____	:00 ou :30 __ :00
5A15	Des Maronniers / Des Chênes _____	:00 ou :30 __ :00
5A16	Des Oliviers / Des Peupliers _____	:00 ou :30 __ :00
5A17	Des Bouleaux / Des Mélèzes _____	:00 ou :30 __ :00
5A18	Des Oliviers / Des Chênes _____	:00 ou :30 __ :00
5A20	De Gatineau / Gaspé _____	:00 ou :30 __ :00
5B02	Route 112 / Chemin Milton _____	:55 ou :25 __ :55
5B04	Route 112 / Wossidlo _____	:55 ou :25 __ :55
5B05	Route 112 / Restaurant Chez Plumet _____	:55 ou :25 __ :55
5B06	Route 112 / Desmarais _____	:55 ou :25 __ :55
5B08	De la Baie / De l'Acadie _____	:55 ou :25 __ :55
5B10	Lalonde / De Lacolle _____	:55 ou :25 __ :55
5B12	Lalonde / Leblanc _____	:55 ou :25 __ :55
5B13	Bois-de-Boulogne / 139, Bois-de-Boulogne _____	:55 ou :25 __ :55
5B14	Route 112 / Joseph-Dion _____	:55 ou :25 __ :55
5B15	Route 112 / Rigolfeur 1586, rue Principale _____	:55 ou :25 __ :55
5B16	Route 112 / Camping Bonjour _____	:55 ou :25 __ :55

5B17	Lise / Du Bois-de-Boulogne _____	:55 ou :25	_ :55
5B18	Route 112 / Camping Tropicana _____	:55 ou :25	_ :55
5B19	Route 112 / Chagnon Honda _____	:55 ou :25	_ :55
5B20	Route 112 / Chemin de la Grande-Ligne _____	:55 ou :25	_ :55
5B21	Lise / Chemin de la Grande-Ligne _____	:55 ou :25	_ :55
5B22	181, rue du Bois-de-Boulogne _____	:55 ou :25	_ :55

## Taxi bus – Zone 6 Secteur Parc industriel

Sur chaque ligne, vous pourrez lire le numéro de l'arrêt, l'intersection, l'heure d'arrêt du lundi au vendredi ainsi que l'heure d'arrêt pour le samedi et dimanche.

{	_____	Destination terminus Galeries, arrivée _____	:15 ou :45
6A02	Boul. Industriel / André-Liné _____	:00 ou :30	_ :00
6A04	Boul. Industriel/Entre Georges-Cros et André-Liné _____	:00 ou :30	_ :00
6A06	Georges-Cros / Boul. Industriel _____	:00 ou :30	_ :00
6A07	800, rue Vadnais (Artopex) _____	:00 ou :30	_ :00
6A08	Georges-Cros / André-Liné _____	:00 ou :30	_ :00
6A09	825, rue J.-A.-Bombardier / J.-A.-Bombardier _____	:00 ou :30	_ :00
6A10	Georges-Cros / Usine Rossignol _____	:00 ou :30	_ :00
6A11	École Verbe Divin / 1021, rue Cowie _____	:00 ou :30	_ :00
6A12	Georges-Cros / Moeller _____	:00 ou :30	_ :00
6A13	Du Séminaire / A.-Knobloch _____	:00 ou :30	_ :00
6A14	Georges-Cros / Caron _____	:00 ou :30	_ :00
6A15	Bernard / Omer-Deslauriers _____	:00 ou :30	_ :00
6A16	Cowie / Bernard _____	:00 ou :30	_ :00
6A17	660, rue du Luxembourg / Omer-Deslauriers _____	:00 ou :30	_ :00
6A18	Willy / Cowie _____	:00 ou :30	_ :00
6B01	Cowie / Ferland _____	:55 ou :25	_ :55
6B02	Isidore / Ferland _____	:55 ou :25	_ :55
6B03	Autodrome Granby / Cowie _____	:55 ou :25	_ :55
6B04	Verger Champêtre / 2300, rue Cowie _____	:55 ou :25	_ :55
6B05	1050, boul. Industriel / Artopex _____	:55 ou :25	_ :55
6B06	Willy / Jeanne _____	:55 ou :25	_ :55

6B07	Bernard / Arthur-Danis _____	:55 ou :25	__ :55
6B08	Willy / Chemin Bousquet _____	:55 ou :25	__ :55
6B09	Boul. Industriel / Usine d'épuration _____	:55 ou :25	__ :55
6B10	Boul. Industriel / CTIG _____	:55 ou :25	__ :55
6B11	Chemin Gagné / Bernard _____	:55 ou :25	__ :55
6B12	Chemin Gagné / Bousquet _____	:55 ou :25	__ :55
6B13	1328, chemin Gagné / Chemin Gagné _____	:55 ou :25	__ :55

## Taxi bus – Zone 7 Secteur Saint-Charles

Sur chaque ligne, vous pourrez lire le numéro de l'arrêt, l'intersection, l'heure d'arrêt du lundi au vendredi ainsi que l'heure d'arrêt pour le samedi et dimanche.

{	_____	Destination terminus Centre-ville, arrivée _____	:30 ou :00	
7A01	Assomption / Saint-Antoine Sud _____		:15 ou :45	__ :45
7A02	Denison Ouest / Léger _____		:15 ou :45	__ :45
7A04	Léger / Houle _____		:15 ou :45	__ :45
7A05	47, rue Bourgeois / Bourgeois _____		:15 ou :45	__ :45
7A06	Léger / Guillette _____		:15 ou :45	__ :45
7A07	Saint-Jacques / Brignon _____		:15 ou :45	__ :45
7A08	Saint-Charles Sud / Paradis _____		:15 ou :45	__ :45
7A09	847, Impasse des Pometiers _____		:15 ou :45	__ :45
7A10	Saint-Charles Sud / Montée des Seigneurs _____		:15 ou :45	__ :45
7A11	Montée des Seigneurs / Gilles-Cadorette _____		:15 ou :45	__ :45
7A12	Georges-Slack / John-Dwyer _____		:15 ou :45	__ :45
7A13	Saint-Urbain / Cowie _____		:15 ou :45	__ :45
7A14	Matton / Saint-Urbain _____		:15 ou :45	__ :45
7A15	SOS Dépannage / Matton _____		:15 ou :45	__ :45
7A16	Robinson Sud / Notre-Dame _____		:15 ou :45	__ :45
7A17	L'Escale / Albert _____		:15 ou :45	__ :45
7B01	De Provence / De Bretagne _____		:10 ou :40	__ :40
7B02	Saint-Charles Sud / Simonds Sud _____		:10 ou :40	__ :40
7B03	De Strasbourg / De Champagne _____		:10 ou :40	__ :40
7B04	Simonds Sus / Jodoin _____		:10 ou :40	__ :40

7B06	Simonds Sud / Cyprien-Saint-Pierre _____	:10 ou :40	__ :40
7B07	Claude-Monet / Paul-Émile-Borduas _____	:10 ou :40	__ :40
7B08	Auguste-Renoir / Antoine-Plamondon _____	:10 ou :40	__ :40
7B09	980, rue Saint-Charles Sud / Saint-Charles Sud _____	:10 ou :40	__ :40
7B10	Bergeron Ouest / De Dijon _____	:10 ou :40	__ :40
7B11	Lessard / Chaput _____	:10 ou :40	__ :40
7B12	Lemonde / Raymond _____	:10 ou :40	__ :40
7B13	Lemonde / Saint-Charles Sud _____	:10 ou :40	__ :40
7B14	1256, rue Guertin / Saint-Charles Sud _____	:10 ou :40	__ :40

## Taxi bus – Zone 8 Secteur Canton

Sur chaque ligne, vous pourrez lire le numéro de l'arrêt, l'intersection, l'heure d'arrêt du lundi au vendredi ainsi que l'heure d'arrêt pour le samedi et dimanche.

{	_____	Destination terminus Galeries, arrivée _____	:15 ou :45	
8A02	Saint-Jude Nord / De Trois-Pistoles _____		:00 ou :30	__ :00
8A03	Cabana / Foch _____		:00 ou :30	__ :00
8A04	Desjardins Nord / Monty _____		:00 ou :30	__ :00
8A05	Reynolds / La Fontaine _____		:00 ou :30	__ :00
8A06	Desjardins Nord / Tadoussac _____		:00 ou :30	__ :00
8A07	Lebrun / 630, rue Lebrun _____		:00 ou :30	__ :00
8A08	De Chicoutimi / De Courcelles _____		:00 ou :30	__ :00
8A10	Boul. de la Mairie / De la Terrebonne _____		:00 ou :30	__ :00
8A12	Desjardins Nord / Boul. de la Mairie _____		:00 ou :30	__ :00
8A13	Saint-Hubert / IGA Saint-Pierre _____		:00 ou :30	__ :00
8A14	Boul. de la Mairie / De Normandin _____		:00 ou :30	__ :00
8A15	9 <sup>e</sup> Rang / Saint-Hubert _____		:00 ou :30	__ :00
8A16	Saint-Hubert / D'Argenteuil (Nord) _____		:00 ou :30	__ :00
8A17	Fréchette / De Milan _____		:00 ou :30	__ :00
8A18	Saint-Hubert / Laurence _____		:00 ou :30	__ :00
8A19	Reynolds / D'Outremont _____		:00 ou :30	__ :00
8B02	Saint-Hubert / Deslandes _____		:55 ou :25	__ :55
8B04	Saint-Hubert / Mirabel _____		:55 ou :25	__ :55

8B05 De Mascouche / De Marieville \_\_\_\_\_ :55 ou :25 \_ :55  
8B06 Saint-Hubert / De Matane \_\_\_\_\_ :55 ou :25 \_ :55